


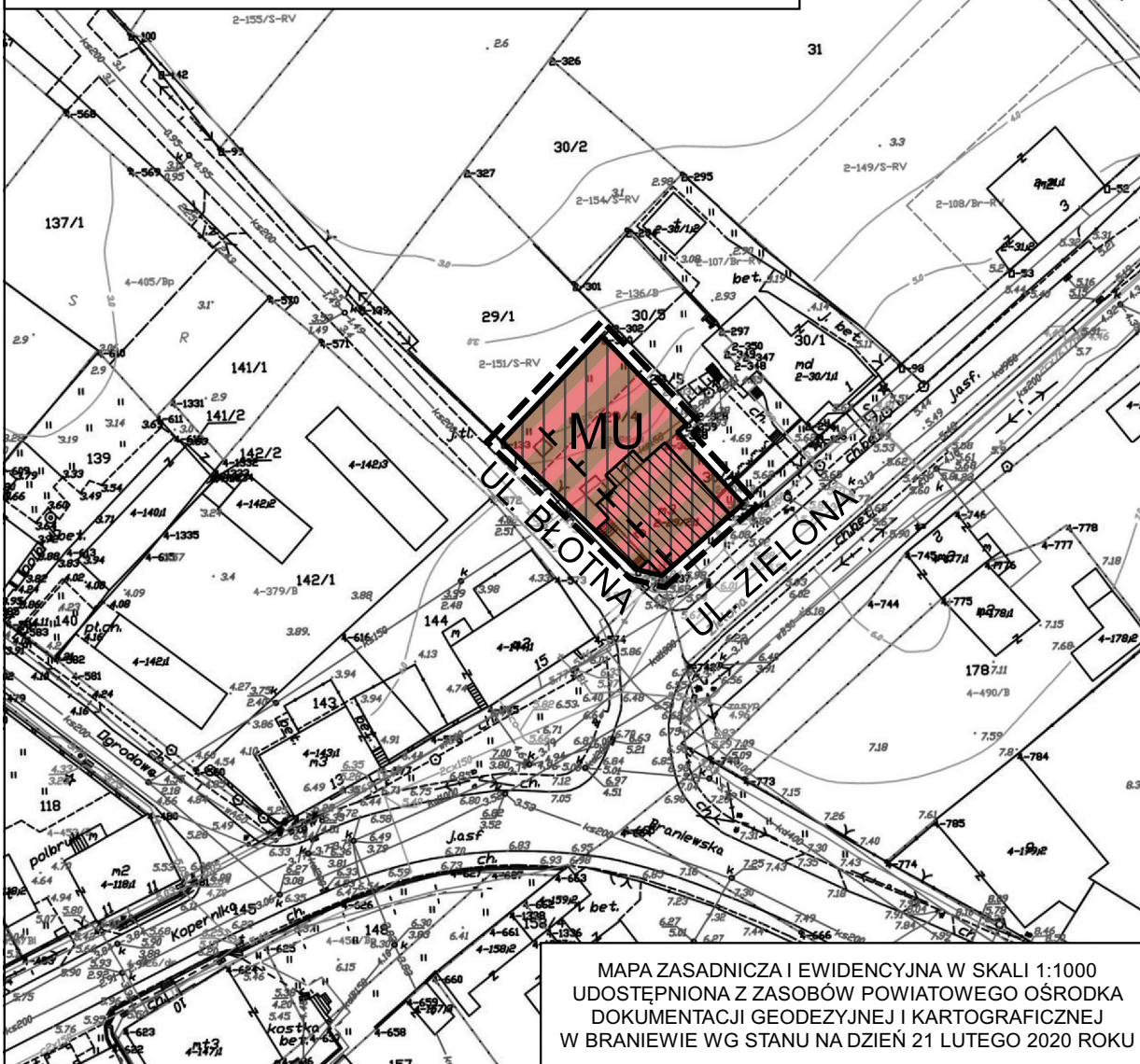
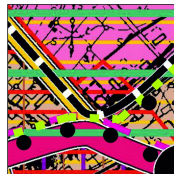


WYRYS ZE STUDIUM UWARUNKOWAŃ I KIERUNKÓW ZAGOSPODAROWANIA PRZESTRZENNEGO MIASTA I GMINY FROMBORK, PRZYJĘTEGO UCHWAŁĄ NR VI/58/15 RADY MIEJSKIEJ WE FROMBORKU Z DNIA 16 LIPCA 2015 ROKU

-  GRANICA OBSZARU OBJĘTEGO ZMIANĄ MPZP
 TERENY ZABUDOWY MIESZKANIOWO-USŁUGOWEJ
 STREFA ŚCISŁEJ OCHRONY KONSERWATORSKIEJ

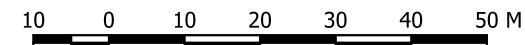


MAPA ZASADNICZA I EWIDENCYJNA W SKALI 1:1000
UDOSTĘPNIANA Z ZASOBÓW POWIATOWEGO OŚRODKA
DOKUMENTACJI GEODEZYJNEJ I KARTOGRAFICZNEJ
W BRANIEWIE WG STANU NA DZIEŃ 21 LUTEGO 2020 ROKU

ZMIANA MIEJSCOWEGO PLANU ZAGOSPODAROWANIA PRZESTRZENNEGO MIASTA FROMBORK DLA TERENU POŁOŻONEGO PRZY UL. BŁOTNEJ

(POW. 0,0573 HA)




SKALA ORYGINAŁU 1:1000



ZAŁĄCZNIK NR 1 DO UCHWAŁY NR
RADY MIEJSKIEJ WE FROMBORKU Z DNIA

OZNACZENIA



ROZGRANICZENIA

-  GRANICA OBSZARU OBJĘTEGO ZMIANĄ MIEJSCOWEGO PLANU ZAGOSPODAROWANIA PRZESTRZENNEGO
-  LINIE ROZGRANICZAJĄCE TEREN O USTALONYM PRZEZNACZENIU I OKREŚLONYCH ZASADACH ZAGOSPODAROWANIA
-  GRANICA NADBRZEŻNEGO PASA OCHRONNEGO

PRZEZNACZENIE TERENU



-  TEREN ZABUDOWY MIESZKANIOWO-USŁUGOWEJ

OCHRONA DZIEDZICTWA KULTUROWEGO I ZABYTKÓW



-  BUDYNEK WPISANY DO REJESTRU ZABYTKÓW
-  STREFA ŚCISŁEJ OCHRONY KONSERWATORSKIEJ

PROGNOZA ODDZIAŁYWANIA NA ŚRODOWISKO

POZYTYWNE USTALENIA

-  BUDYNEK WPISANY DO REJESTRU ZABYTKÓW
-  STREFA ŚCISŁEJ OCHRONY KONSERWATORSKIEJ

NEUTRALNE USTALENIA

-  TEREN ZABUDOWY MIESZKANIOWO-USŁUGOWEJ
-  GRANICA NADBRZEŻNEGO PASA OCHRONNEGO